

**Balatonmáriaifürdő Község Önkormányzata Képviselő-testületének 4/2024. (V.7.)
önkormányzati rendelete**

helyi jelentőségű természeti értékek védelméről

Balatonmáriaifürdő község Képviselő-testülete az Alaptörvény 32. cikk (1) bekezdésének a) pontjában, a természet védelméről szóló 1996. évi LIII. törvény 24. § (1) bekezdés b) pontjában, 36. § (1) bekezdésében, 55. § (1) bekezdésében kapott felhatalmazás alapján, a természet védelméről szóló 1996. évi LIII. törvény 62. § (2) bekezdésében, valamint a Magyarország helyi önkormányzatairól szóló 2011. évi CLXXXIX. törvény 13. § (1) bekezdés 11. pontjában meghatározott feladatkörében eljárva a következőket rendeli el.

1. Általános rendelkezések

1. §

E rendelet hatálya kiterjed Balatonmáriaifürdő község közigazgatási területén található valamennyi, e rendeletben védettként nyilvántartott értékre és közvetlen környezetükre (Balatonparti szakaszokra, a továbbiakban: partszakasz/tópart), azok használatára, továbbá – azzal összefüggésben - minden természetes és jogi személyre, illetve jogi személyiséggel nem rendelkező társulásra.

2. §

A védetté nyilvánítási eljárás során előnyben kell részesíteni - a természet védelméről szóló 1996. évi LIII. törvény (a továbbiakban: Tvt.) 22. §-ában felsoroltakra figyelemmel - a védelemre érdemes, természeti területeket.

2. Helyi jelentőségű védett természeti területek

3. §

A helyi jelentőségű természetvédelmi területet jelölő tábla felirata: „Természetvédelmi terület – Balatonmáriaifürdő Község Önkormányzata”

4. §

(1) Balatonmáriaifürdő Község Önkormányzat Képviselő-testülete helyi jelentőségű védett természeti területté nyilvánítja a „Balatonmáriaifürdői nádasok természetvédelmi terület” nevű területet.

(2) A védetté nyilvánítás indoka és természetvédelmi célja

- a) a hagyományos tájszerkezet megőrzése, így különösen a Balatonnak, mint ökológiai egységen belül annak nádasai és az ökológiai magterületeinek megóvása,
- b) az őshonos növény- és állatvilág fennmaradásának biztosítása,
- c) a terület védelme a tájidegen, invazív fajoktól, az özönnövények és tájidegen fajok visszaszorítása, terjedésük megakadályozása lehetőség szerint a vegetációs időszakon kívül.
- d) a vízi élőhelyek megóvása attól, hogy az épített környezet, és annak a környezetre gyakorolt káros hatásai közel kerülhessenek a partmenti természeti területhez.
- e) A védett terület szegélyében zajló tevékenységek, beépítések területre gyakorolt negatív hatásainak - növényzet taposása, megsemmisítése - folyamatos ellenőrzése, megakadályozása.

- f) az illegális területfoglalások, be- és túlépítések, feltöltések megszüntetése és megakadályozása, az eredeti állapot fokozatos visszaállítása.
- g) A terület botanikai és zoológiai értékeinek megóvása.
- h) Az értékes területrészek zavarásmentességének biztosítása.
- i) A szükséges fenntartó jellegű beavatkozások folyamatos biztosítása.
- j) A látogatás, valamint az oktatási és kutatási tevékenység irányítása, szabályozása megfelelő infrastruktúra kialakításával, a természeti értékek és élőhelyük veszélyeztetése nélkül. Tájékoztató táblák kihelyezése.
- k) A védett területen illegális hulladéklerakások felszámolása, új hulladéklerakások megakadályozása, ideértve a zöldhulladékot is.
- l) A jelen rendelettel védetté nyilvánított területekkel természetvédelmi szempontból elválaszthatatlan kapcsolatban lévő, az európai közösségi jelentőségű természetvédelmi rendeltetésű területekről szóló 275/2004. (X. 8.) Korm. rendelet (Natura 2000 rendelet) és az európai közösségi jelentőségű természetvédelmi rendeltetésű területekkel érintett földrészeletről szóló 14/2010. (V. 11.) KvVM rendelet szerinti, a Balatonmárfürdő, külterület 02/26, 02/34, 02/35 hrsz-ú, Natura 2000 minősítésű területek fokozott megóvása, természetvédelmi szintjük magasabb szintre tétele.

(3) A „Balatonmárfürdői nádasok természetvédelmi terület” helyi jelentőségű védett természeti terület kiterjedése 32,3635 ha, ingatlan-nyilvántartási helyrajzi számai: Balatonmárfürdő belterület 893/5; 1173/2; 1593/2; 1593/3 a; 1593/3 b; 1593/4; 1593/5; 1593/6 a; 1593/6 d; 1593/7; 1593/8; 1593/9; 1593/10; 1595/16; 1595/2; 1595/20.

(4) A védett terület természeti értékeinek felsorolását és természetvédelmi kezelési tervét a rendelet 1. melléklete, a térképi vázlatát a 2. melléklete tartalmazza.

3. Védett értékek fenntartása, hasznosítása, környezetükben végzett tevékenységekre vonatkozó szabályok

5. §

(1) A 4. §-ban meghatározott helyi jelentőségű védett természeti területeken egyéb jogszabályban meghatározottakon túl a jegyző, mint természetvédelmi hatóság engedélyre szükegés:

- a) bármilyen földmunka elvégzéséhez,
- b) az őshonos növénytársulások, növények, így különösen a nád eltávolításához, kivágásához, kiirtásához, égetéséhez,
- c) a területen gép, munkagép elhelyezéséhez, tárolásához,
- d) bármiféle természetidegen anyag - amely alkalmas lehet arra, hogy a vizes élőhelyek ökológiai egyensúlyát veszélyeztesse - így különösen más területről származó föld, építőanyag, hulladék lerakásához, deponálásához.
- e) filmforgatáshoz;
- f) a terület nem természetvédelmi célú igénybeviteléhez;
- g) a már meglévő lejárók bővítéséhez, illetve újak létrehozásához.
- h) minden olyan tevékenységhez, amely alkalmas arra, hogy a területen élő védett őshonos állatok (kétéltűek, hüllők, rovarok, madarak) természetes életterét zavarja.

(2) Az (1) bekezdés nem vonatkozik

- a) a nyaralók időszakos vízhez jutásával, a stégek vízbe ki- és behelyezésével, a horgászattal, az oktatási célú jelenléttel, ismeretterjesztő megfigyelésekkel, tudományos tanulmányozásokkal járó, a szükségesnél nem nagyobb arányú zavarás esetére.
- b) a már meglévő, 2 m-nél nem szélesebb lejárók karbantartására.

6. §

A terület természetvédelmi kezelési feladatait ellátó szervezet a Balaton-felvidéki Nemzeti Park.

7. §

(1) A védett értékek jókarbantartása, állapotuk megóvása a tulajdonos vagy az ingatlannal rendelkezni jogosult kötelessége.

(2) A védett értékek megfelelő fenntartását és megőrzését – egyebek között – a rendeltetésnek megfelelő használatlall kell biztosítani.

(3) Védett növényzet környezetében bármiféle kivitelezési tevékenység csak a növényzet védelme mellett végezhető.

4. A védett értékek szerepe az oktatásban és közművelődésben

8. §

A természeti értékek szemlélet-, illetve jellemformáló szerepének érvényesülése, a települési azonosságtudat fejlesztése érdekében a védett értékeknek és a velük kapcsolatos ismereteknek a helyi oktatásban és közművelődésben helyt kell kapniuk.

5. Vegyes és Záró rendelkezések

9. §

A helyi védelem megszűnik, ha a helyi védelem alatt álló terület


- a) országos szintű védelem alá kerül,
- b) helyreállíthatatlanul elvesztette a védelem alapját képező értékeit.

10. §

Ez a rendelet a kihirdetését követő napon lép hatályba.


.....
Galács György
polgármester





.....
Takácsné dr. Simán Zsuzsanna
jegyző

Záradék:

A rendelet hirdetőtáblán való kifüggesztéssel kihirdetve:

2024. május 7.




.....
Takácsné dr. Simán Zsuzsanna
jegyző

BALATONMÁRIAFÜRDŐI NÁDASOK TERMÉSZETVÉDELMI TERÜLET TERMÉSZETVÉDELMI KEZELÉSI TERVE

Balatonmárfürdő partszegélyi nádasai, vizes élőhelyei, lápos területei része a Balatonfenyves-Máriafürdő-Balatonszentgyörgy berek jellegű nádasainak, amely a déli part egyetlen nagy kiterjedésű összefüggőnek tekinthető nádas tömbje. A terület védettségét természetvédelmi szakemberek, már évtizedekkel ezelőtt napirendre tűzték, amely kezdeményezés a központi jogalkotás részéről is támogatást élvez.

1. TERMÉSZETVÉDELMI CÉLKITŰZÉSEK

Jelen helyi védelem céljai, hogy a Balaton legnagyobb természetszerű nádasának részét képező területen:

- 1.1. a kiterjedt rekettyés fűzláp, kékperjés láprét, magassásos, zsombékos és nádas élőhelyek, valamint ezek növényvilágának megőrzése sikeres legyen, különös tekintettel a gyilkos csomorika (*Cicuta virosa*), a kisészkű aszat (*Cirsium brachycephalum*), a kúszó csalán, (*Urtica kioviensis*), a , és a mocsári tőzgepáfrány (*Thelypteris palustris*), Békakonty (*Listera ovata*), Fehér tündérrózsa (*Nymphaea alba*), Pókbangó (*Ophrys sphegodes*) állományaira;
- 1.2. a területen található állatvilág megőrzése, különös tekintettel a fészkelő madárállományra és a vidra (*Lutra lutra*) állományaira, a kétéltű szaporodóhelyek zavartalanságának biztosítása, az ezeken élő védett fajok, pl. a vöröshasú unka (*Bombina bombina*), Kecskébéka (*Pelophylax esculentus*), Kacagó béka (*Rana ridibunda*), Kis tavibéka (*Rana lessonae*), Tarajos götte (*Triturus vulgaris*), Pettyes götte (*Triturus cristatus*)...stb., valamint a területen élő hüllők (pl. mocsári teknős (*Emys orbicularis*), Fúrge gyík (*Lacerta agilis*), Vízisikló (*Natrix natrix*), Kockás sikló (*Natrix tessellata*) és szaporodóhelyeik védelme.
- 1.3. a kezelési terv megvalósítása tegye lehetővé, hogy a balatonparti nádas területeken a természetes ökológiai folyamatok érvényesülhessenek és azok megfigyelése biztosítva legyen, a nádas és a csatlakozó vegetációegységek közvetlen, az állatvilág közvetett védelmét szolgálják;
- 1.4. a jellegzetes tájkép, a nyíltvizes területek, rekettyefüzes, nádas, lápi nádtippanos, magassásosok, és mocsárrétek, valamint az őshonos fajokból álló facsoportok mozaikjainak megőrzése azok fenntartásával, illetve helyreállításával; további cél az élőhelyek természetességi állapotának javítása, térbeli változatosságuk, biológiai sokféleségük növelése az őshonos élővilág tekintetében.
- 1.5. az agresszív, invazív neofitonok terjedésének visszaszorításával elő kell segíteni az élőhelyek társulásainak természetközeli fajösszetételi állapotának fennmaradását;

- 1.6. a természetvédelem érdekeivel összhangban a terület természeti értékeinek kutatása és bemutatása;
- 1.7. a védett terület jogi helyzetét úgy kell rendezni, hogy a terület természetvédelmi megőrzése, kezelése és bemutatása a leghatékonyabban történhessen.

2. TERMÉSZETVÉDELMI STRATÉGIÁK

A nádas és természetes kísérőfajainak együttese vízi, mocsári, lápi, talajon, bokrokon és fákon élő és táplálkozó állatfajok élőhelye. Az állatfajok védelmét, létfeltételeik fenntartását hosszú távon biztosítani kell. Ennek módjai:

- 2.1. A jellegzetes berek jellegű nádasok magassásos, zsombéksásos, bokorfüzes élőhelyek és a honos fafajokból álló természetes facsoportok háborítatlanságának biztosítása.
- 2.2. Az invazív fafajok és az özönfajok, így különösen a magas aranyvesző (*Solidago gigantea*), süntök (*Echinocystis lobata*), sövényiszulák (*Calystegia sepium*), zöld juhar (*Acer negundo*) visszaszorítása aktív természetvédelmi kezeléssel.
- 2.3. Természetvédelmi kezeléseket megalapozó és azokat továbbfejlesztő kutatások beindítása.
- 2.4. A terület jellegzetes táji értékei védelmének biztosítása a tájkép-átalakítással járó tevékenységek szabályozásával, a partszegélyi nádasok feltöltésének és más földmunkák teljes tilalma, a partszakasztól 30 méterre építési beruházási céllal történő átalakítások, és feltöltések, hulladékok és más, a területre üdülési-, vagy természetvédelmi célból nem tartozó tárgyak tárolásának teljes tilalma.

3. TERMÉSZETVÉDELMI KEZELÉSI MÓDOK, KORLÁTOZÁSOK ÉS TILALMAK

3.1. Művelési ághoz nem köthető természetvédelmi kezelési módok, korlátozások és tilalmak

3.1.1. Élőhelyek kezelése, fenntartása

- a) Az eredeti természeti és környezeti állapot bármilyen módon történő megváltoztatása tilos!
- b) Az őshonos növénytársulások, növények, így különösen a Balaton és a parti zóna nádasainak védelméről, valamint az ezeken folytatott nádgazdálkodás szabályairól szóló 22/1998. (II. 13.) Korm. rendelettel is védett nád eltávolítása, kivágása, kiirtása, égetése tilos!
- c) Tilos a természetvédelmi területen olyan létesítményt elhelyezni és üzemeltetni, amely a táj jellegét, védett növény- és állatvilágának élettevékenységét, valamint a természetvédelmi terület rendeltetésének betöltését zavarja vagy veszélyezteti!
- d) A területen gép, munkagép elhelyezése, tárolása tilos!
- e) Tilos bármiféle természetidegen anyag - amely alkalmas lehet arra, hogy a vizes élőhelyek ökológiai egyensúlyát veszélyeztesse – elhelyezése, illetve tárolása!
- f) A terület építési törmelékkel, földdel - különösen más területről származó földdel - történő
- g) feltöltése, építőanyag, hulladék, vegyszerek, gumik lerakása, deponálása tilos!
- h) Tüzet gyújtani és égetni tilos!
- i) Tilos technikai sporttevékenységet végezni!

- j) A természetvédelmi hatóság engedélye szükséges különösen:
 - a terület nem természetvédelmi célú igénybevételéhez;
 - a területek jellegének, használatának megváltoztatásához.

Ha a nádas kipusztulása a tulajdonos (vagyonkezelő, használó) jogellenes mulasztásának vagy tevékenységének az eredménye, az eredeti állapotot köteles a saját költségén helyreállítani. Aki a nádaszt károsítja, az köteles az érintett területen a nádas-rehabilitációt - szakértői útmutatás és ellenőrzés mellett - elvégezni. Ha e kötelezettségét nem teljesíti, a nádas-rehabilitációra a hatáskörrel rendelkező hatóság kötelezi, ennek eredménytelensége esetén a rehabilitációt költségére elvégezteti.

3.1.2. Fajok védelme

- a) A hal, kétéltű, hüllő és vízimadár szaporodóhelyek zavartalanságát a tavaszi időszakban biztosítani kell, munkavégzés, vagy zavaró beavatkozás végzése március 1. és június 30 között tilos!
- b) A területen található védett növények mozgatása vagy az ilyen növények, illetve azok élőhelyét érintő egyéb beavatkozás tilos!
- c) A természetvédelmi kezelő mesterséges odúk kihelyezésével segíti az odúlakó madár és denevérfajok sikeres megtelepedését. Ezen odúk zavarása tilos!

3.1.3. Látogatás, oktatás, bemutatás

- a) A területet oktatási és bemutatási céllal, és elsősorban a szakemberképzés érdekében lehet hasznosítani.
- b) A terület látogatása – a jogszerűen gazdálkodók és a természetvédelmi kezelést végzők kivételével - csak gyalogosan lehetséges, az utakról tilos letérni.

3.1.4. Kutatás, vizsgálatok

A területen csak a természetvédelem érdekében történő, illetve a terület természetvédelmi kezelésével kapcsolatos, a természetvédelmi kezelővel előzetesen egyeztetett, részletes kutatási tervvel rendelkező kutatási tevékenység engedélyezhető.

3.1.5. Terület- és földhasználat

- a) A területen új építmény létesítése - természetvédelmi kezelést, illetve az 1. pontban meghatározott természetvédelmi célkitűzések elérését szolgáló építményen kívül – tilos!
- b) Tehát a területen tilos minden olyan új létesítmény építése, fejlesztése, felállítása, ami nem közvetlenül természetvédelmi célokat szolgál, így pl: épület, építmény, infrastruktúra-hálózat (pl. elektromos hálózat és berendezései), közmű, feltáró- és sétaút, emlékmű, lépcső, támfal, víziállás, csónakkikötő stb.
- c) Burkolt és burkolatlan utak újonnan nem alakíthatók ki a területen, a meglévő utak, bejárók, ösvények szélesítése tilos! Az újonnan vagy engedély nélkül a nádasba, lápos területbe vágott utat, ösvényt a tulajdonos köteles visszaállítani az eredeti állapotába!
- d) A területen új nyomvonalas létesítmény nem építhető. A meglévő vezetékek esedékes felújításakor a nyomvonalakat a területen kívülre vagy felszín alá kell helyezni.
- e) A területen a nagyvadállomány szabályozása kívánatos, annak végrehajtása az egyéb feltételek rendelkezésre állása esetén, az élőhelyek zavartalanságának biztosításával és megőrzésével engedélyezhető.

- f) A területen sózó, szóró és egyéb vadgazdálkodási létesítmény - magasles kivételével - nem építhető.
- g) A terület vízellátása érdekében nem engedélyezhető olyan beavatkozás, amely csökkentheti a terület vízkészletét!
- h) A területen található utakon csak a természetvédelmi kezelés, valamint jogszabályban előírt engedéllyel rendelkező tevékenységek végzése érdekében (ideértve a munkagépek behajtását is) lehetséges gépjárművel történő közlekedés.

3.2. Művelési ághoz köthető természetvédelmi kezelési módok, korlátozások és tilalmak

3.2.1. Nádasok kezelése

- a) Nádaratás csak a Balaton-felvidéki Nemzeti Park Igazgatóság, és a Közép-dunántúli Vízügyi Igazgatóság Balatonra vonatkozó aktuális irányelvei betartásával végezhető.
- b) A nádaratás során 70 % avas nádat vissza kell hagyni a területen. Nagygépes aratás kizárólag a víz felől végezhető. A bejárók közötti, berkesedő részek vágására kisgépes és kézi megoldás alkalmas és lehetséges.
- c) Ha a nádas (beleértve az egyéb vízparti növényzetet) kipusztulása a tulajdonos (vagyonkezelő, használó) jogellenes mulasztásának vagy tevékenységének az eredménye, az eredeti állapotot köteles a saját költségén a mulasztást megállapító végzés jogerőre emelkedését követően 3 hónapon belül helyreállítani! A helyreállítás elmaradása esetén az illetékes hatóság azt a tulajdonos költségére elvégezteti.

3.2.2. Művelés alól kivett területek kezelése

Az őshonos fafajokból álló, nem üzemtervezett facsoportokat kímélni kell, de a megtelepedő idegenhonos faegyedeket el kell távolítani. Az eltávolítást, bármiféle beavatkozást kizárólag a Balaton-felvidéki Nemzeti Park Igazgatóság szakfelügyelete mellett végezhető.

4. EGYÉB TEVÉKENYSÉG VÉGZÉSE A VÉDETT TERÜLETEN

4.1. Fürdőzés

Kiemelt figyelemmel arra, hogy Balatonmáriafürdő a sekély vize miatt gyermekes családoknak, társaságoknak, fiataloknak és időseknek már egy évszázada egyaránt közkedvelt nyaralóhelye, a nádasok és vizes élőhelyek, a növény- és állatvilág óvása mellett, mindezek természetes egységének fenntartásával - a helyi lakosok, nyaralók vízhez jutását is fontosnak tekintjük.

Az a Balaton és a parti zóna nádasainak védelméről, valamint az ezeken folytatott nádgazdálkodás szabályairól szóló 22/1998. (II. 13.) Korm. rendelet hatálybalépése előtt kialakított, 2 m-nél nem szélesebb családi, vagy kisközösségi céllal használt vízi lejárók tovább használhatók a természet megóvása mellett. A Balatonmáriafürdőre jellemző, tájjellegű bejárók, napozók építésénél azonban csak természetes anyagok felhasználása (acél, fa) megengedett. Műanyagok, vagy más, a természet károsítására alkalmas, kioldódó komponenseket tartalmazó anyagok pl. gumiabroncsok, műanyag deszkák, műanyag-karók. stb.) alkalmazása tilos.

Tilos új lejárók, utak építése, telepítése!

A meglévő lejárókhoz vezető ösvények, csapások szélesítése, szilárd burkolattal való ellátása tilos!

A vízügyi hatóság által későbbi időpontban engedélyezendő lejárókhöz, vízi állásokhoz új ösvény, illetve csapás nem hozható létre. Ebben a tekintetben a 2023-ban, valamint korábban készült légifelvételek, és nádtérkép által tartalmazott adatok az irányadók.

- a) A fürdőzés során mindenki köteles a fennálló növény- és állatvilág biodiverzitását tiszteletben tartani, tilos azt a szükségesnél nagyobb mértékben zavarni!
- b) Tilos a védett területen szemetet eldobni!
- c) Tilos a védett területen és a Balaton vizében bármilyen szintetikus vegyszer használata tisztítási célból is! (Pl. tilos tisztálkodás céljából mosakodni, haját mosni!)
- d) A nádasban sem szerves, sem szervetlen hulladék, föld, építési törmelék nem rakható le. A védett területen, a nyílt vízfelületeken kialakuló – táplálékforrásként és fészekalapként szolgáló – vízi növényzetet kiirtani nem szabad!

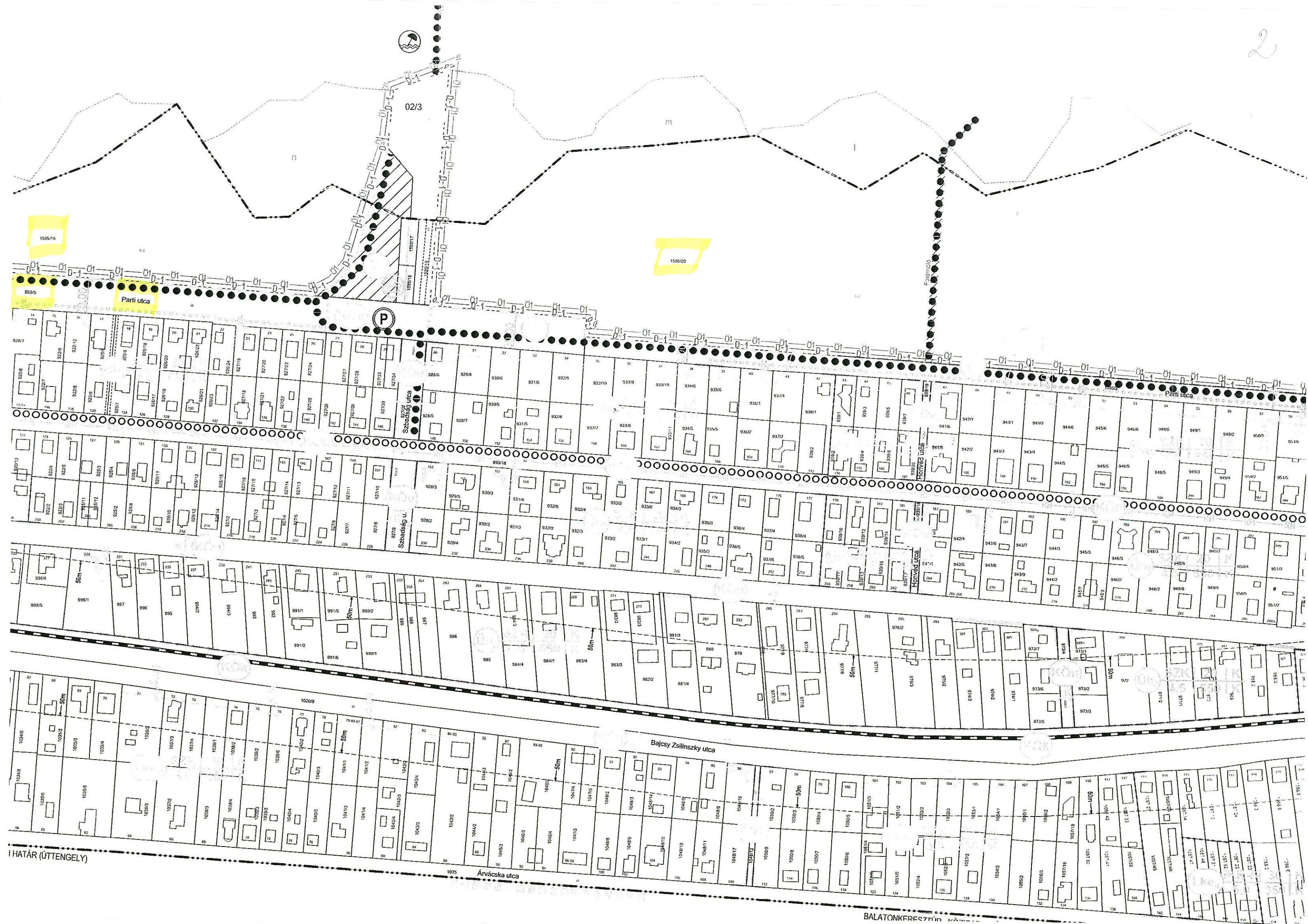
4.2. Horgászat

A terület helyi védettsége nem akadályozza a magánszemélyek horgászati tevékenységét. Üzletszerű tevékenység köré szerveződő horgászat a védett területen azonban tilos, kivéve az önkormányzat által létrehozott strandokon, az önkormányzat által meghatározott szabályok szerint! A horgászati tevékenység a természet kímélete, és védelme mellett gyakorolható, figyelemmel arra, hogy Balatonmáriafürdőn népszerű tevékenység a horgászat. A horgászati tevékenység nem gyakorolható a nádasok, és vízi élőhelyek aránytalan veszélyeztetésével, károsításával, valamint nem járhat a fürdőzők aránytalan zavarásával. A horgászat az alábbi többlet-szabályok betartásával gyakorolható:

- a) A horgászati célból történő nádirtás tilos!
- b) Vízi-járművet tárolni csak az arra kijelölt, engedélyezett víziállásoknál lehet!
- c) A Balatonra vonatkozó előírásokat a területi engedélyekben fel kell tüntetni!
- d) Vízijárművel a nádasban közlekedni, abba a jármű részére utat vágni nem szabad!

Készítette:

Balaton-felvidéki Nemzeti Park Igazgatóság



1595/16

1595/20

Parti utca

P

Szabadtság u.

Falanszka

Parti utca

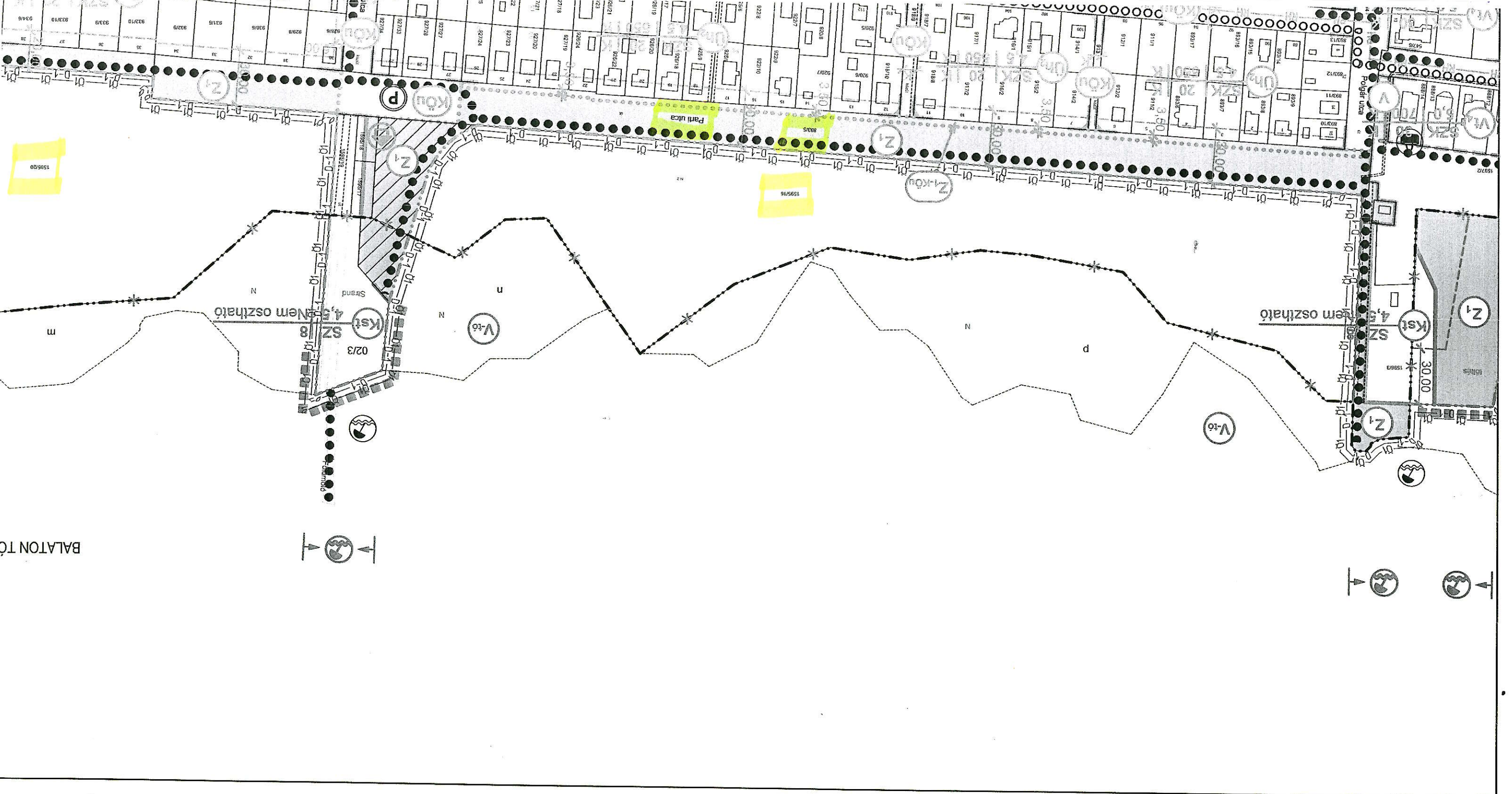
Hörved utca

Bajcsy Zsilinsky utca

Arvácská utca

HATÁR (ÜTTENGELY)

BALATONKERESZTÚR



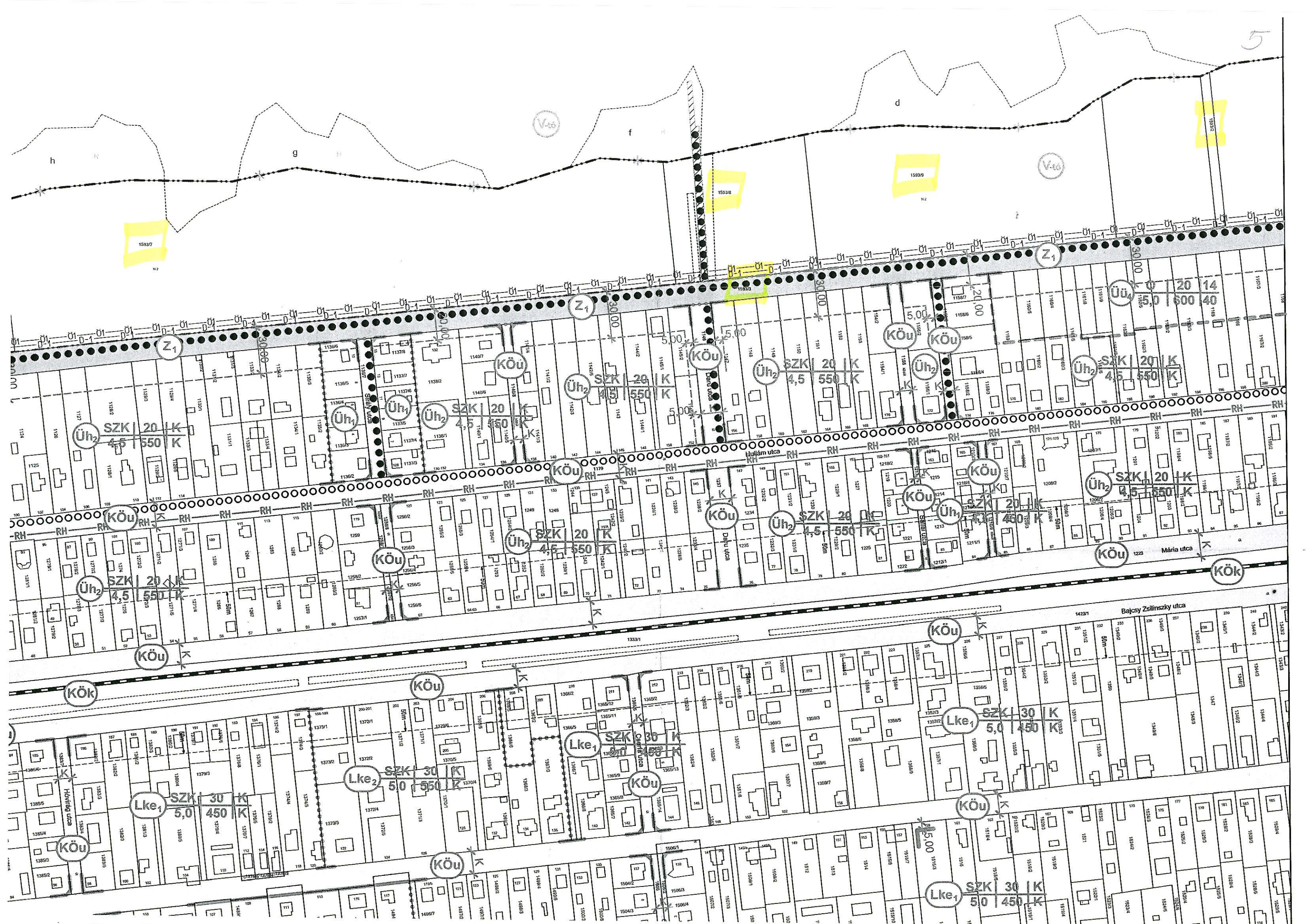
BALATON TÓ

155520

159516

30.00

159573



15937

15938

15939

15940

Z1

Z1

Z1

Z1

Z1

Üu ₄	0	20	14
	5,0	600	40

Üh₂ SZK/20/K
4,5 550/K

Üh₂ SZK/20/K
4,5 550/K

Üh₂ SZK/20/K
4,5 550/K

Üh₂ SZK/20/K
4,5 550/K

Üh₂ SZK/20/K
4,5 550/K

Üh₂ SZK/20/K
4,5 550/K

Üh₂ SZK/20/K
4,5 550/K

Üh₂ SZK/20/K
4,5 550/K

Üh₂ SZK/20/K
4,5 550/K

Üh₂ SZK/20/K
4,5 550/K

Kök

Kök

Lke₁ SZK/30/K
5,0 450/K

Lke₂ SZK/30/K
5,0 450/K

Kök

Lke₁ SZK/30/K
5,0 450/K

Lke₁ SZK/30/K
5,0 450/K

Kök

Lke₁ SZK/30/K
5,0 450/K

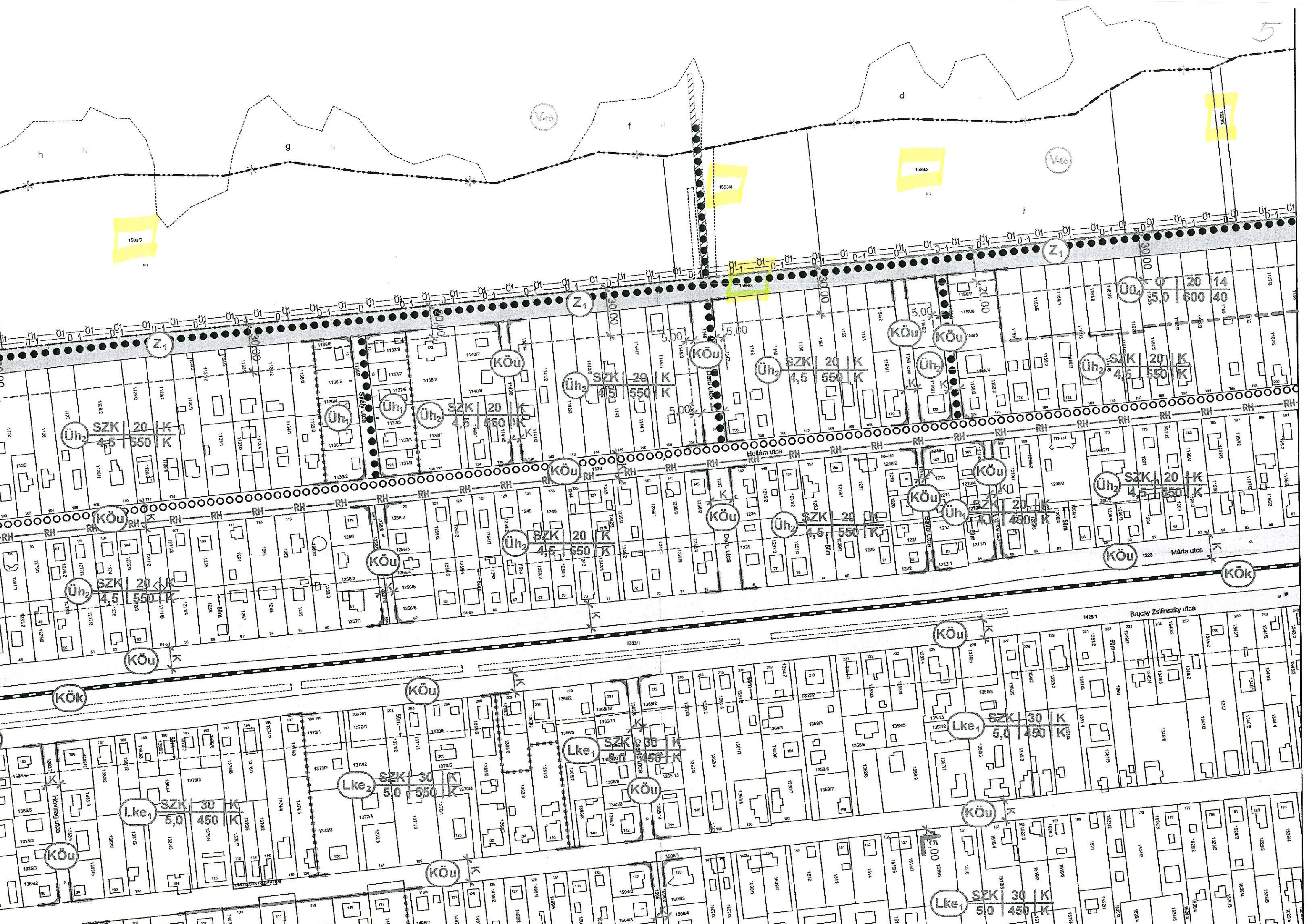
Kök

Kök

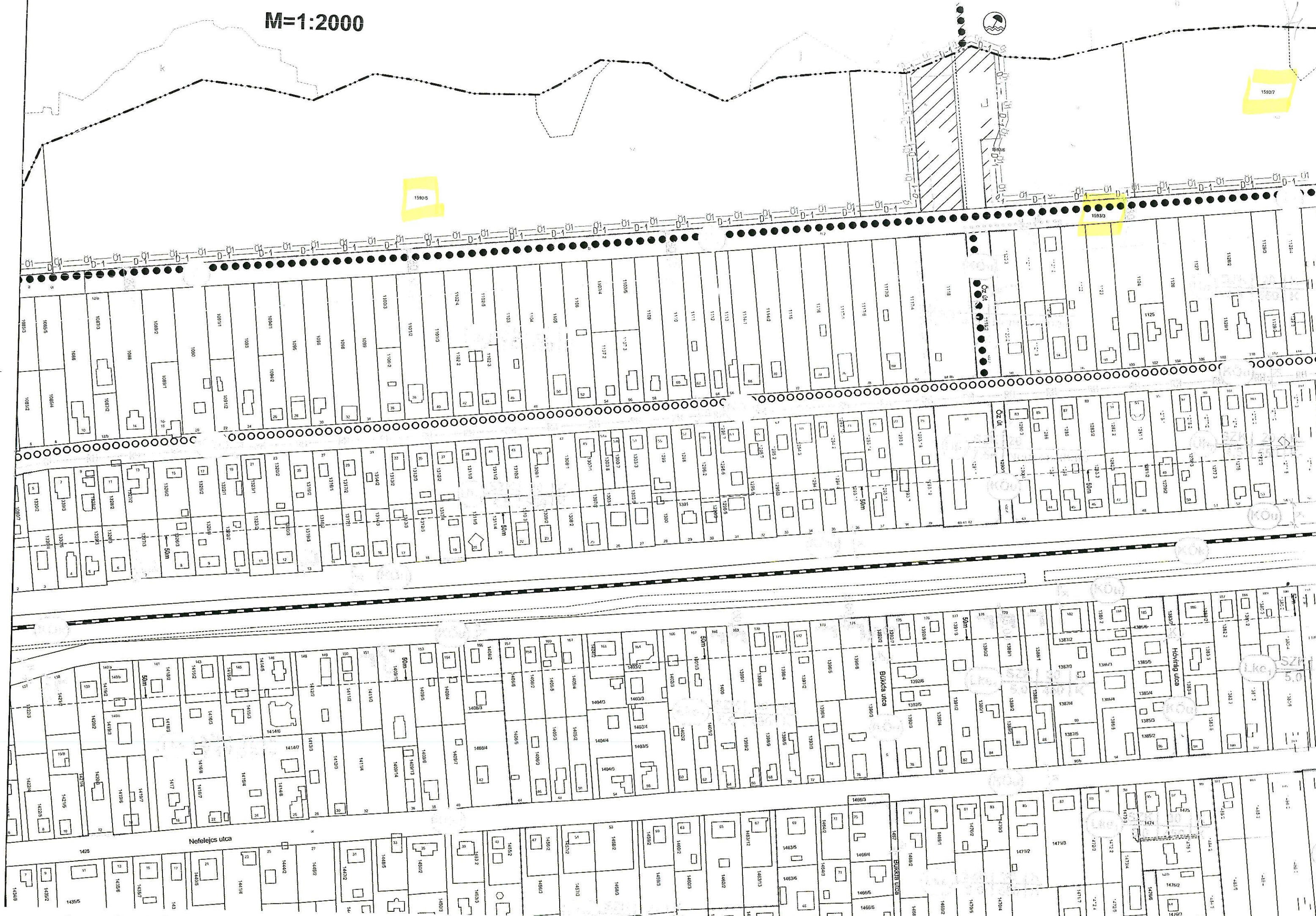
Lke₁ SZK/30/K
5,0 450/K

Lke₁ SZK/30/K
5,0 450/K

Kök



M=1:2000



1593/5

1593/7

1593/6

Lko SZK 5.0

Nefelejcs utca

Birkikcs utca

Hovirgcs utca

Birkikcs utca

1425

1435/5

1435/2

1438/8

1442

1443/7

1439/6

1438/9

1447/2

1447/1

1438/3

1438/4

1448/2

1448/1

1438/5

1438/6

1449/2

1449/1

1438/7

1438/8

1450/2

1450/1

1438/9

1438/0

1451/2

1451/1

1438/1

1438/2

1452/2

1452/1

1438/3

1438/4

1453/2

1453/1

1438/5

1438/6

1454/2

1454/1

1438/7

1438/8

1455/2

1455/1

1438/9

1438/0

1456/2

1456/1

1438/1

1438/2

1457/2

1457/1

1438/3

1438/4

1458/2

1458/1

1438/5

1438/6

1459/2

1459/1

1438/7

1438/8

1460/2

1460/1

1438/9

1438/0

1461/2

1461/1

1438/1

1438/2

1462/2

1462/1

1438/3

1438/4

1463/2

1463/1

1438/5

1438/6

1464/2

1464/1

1438/7

1438/8

1425

1435/5

1435/2

1438/8

1442

1443/7

1439/6

1438/9

1447/2

1447/1

1438/3

1438/4

1448/2

1448/1

1438/5

1438/6

1449/2

1449/1

1438/7

1438/8

1450/2

1450/1

1438/9

1438/0

1451/2

1451/1

1438/1

1438/2

1452/2

1452/1

1438/3

1438/4

1453/2

1453/1

1438/5

1438/6

1454/2

1454/1

1438/7

1438/8

1455/2

1455/1

1438/9

1438/0

1456/2

1456/1

1438/1

1438/2

1457/2

1457/1

1438/3

1438/4

1458/2

1458/1

1438/5

1438/6

1459/2

1459/1

1438/7

1438/8

1460/2

1460/1

1438/9

1438/0

1461/2

1461/1

1438/1

1438/2

1462/2

1462/1

1438/3

1438/4

1463/2

1463/1

1438/5

1438/6

1464/2

1464/1

1438/7

1438/8

